



Cómo llegar



Ubicación: Las Islas Ballestas se ubican a 40 minutos de la costa del distrito de Paracas, localizado a una hora de la ciudad de Ica y a cuatro horas de Lima.

Acceso: A las Islas Ballestas se puede acceder desde el balneario de Paracas haciendo un circuito en botes, lo que permite vivir uno de los mejores contactos con la naturaleza de forma segura. El circuito completo, que se realiza entre las 08:00 a.m. y la 01:00 p.m., dura cerca de dos horas.

Tour turístico: En las ciudades de Paracas y Pisco se puede comprar los boletos para hacer un tour a las Islas Ballestas en lancha.

A tomar en cuenta: No se permite el desembarco de los pasajeros en estas islas para no perturbar a la fauna que allí habita.



Vive la mejor aventura

En Islas Ballestas podrás disfrutar de actividades como observación de aves y mamíferos marinos, y paseo en botes, en las que podrás vivir una experiencia inolvidable en contacto con la naturaleza.

¡Recuerda que todas estas actividades las podrás realizar solo con la compañía de un guía, y respetando el hábitat de la fauna silvestre!



SEDE ADMINISTRATIVA DE LA ZONA SUR MEDIO
AA HH Alberto Tataje MZ D Lote 3
Paracas - Pisco


SEDE ADMINISTRATIVA DE LA ZONA CENTRO
Av. Pablo Carriquiry N°765 - San Isidro
Lima

SEDE CENTRAL
Calle Diecisiete N° 355 - Urb. El Palomar - San Isidro
Central Telefónica: (511) 717-7500 - (511) 225-2803
sernanp@sernanp.gob.pe
www.sernanp.gob.pe
f SERNANP OFICIAL
t @SERNANP

Recomendaciones



- No arrojes basura al mar, así tendremos playas limpias y fauna saludable.
- Evita hacer ruido fuerte ya que puedes perturbar la tranquilidad de la fauna.
- Cuando tomes fotografías, evita acercarte o invadir su territorio.
- Respeta las indicaciones del personal guardaparque, ellos estarán siempre listos para orientarte.
- No ingreses con animales domésticos, ya que pueden perturbar la vida silvestre.
- Contrata los servicios de una empresa de transporte náutico autorizada por la Dirección de Capitanía del Puerto de Pisco.



ISLAS BALLESTAS

Reserva marina, reserva de vida

Reserva Nacional Sistema de Islas, Islotes y Puntas Guaneras

SERNANP
Servicio Nacional de Áreas Naturales Protegidas por el Estado



Reserva marina, reserva de vida


Desde Piura hasta Moquegua, la Reserva Nacional Sistema de Islas, Islotes y Puntas Guaneras-RNSIIPG es un área natural protegida considerada clave para la conservación e investigación científica de miles de especies de fauna marina costera.

Integrada por 22 islas e islotes y 11 puntas guaneras, esta reserva asegura además el aprovechamiento sostenible de diversos recursos hidrobiológicos en beneficio de la población local, así como el desarrollo de actividades turísticas como la observación de aves y la pesca deportiva.

La Reserva es administrada por el SERNANP, organismo técnico especializado del Ministerio del Ambiente. Su labor en la reserva es conservar una muestra representativa de la diversidad biológica de los ecosistemas marino costeros del mar frío de la Corriente de Humboldt y asegurar la continuidad del ciclo biológico de las especies que en ella habitan.

Una reserva con varios climas

Su presencia a lo largo de la costa peruana concentra particularidades únicas en la Reserva, una de ellas son los diversos tipos de clima que se registran en ella.
Zona Norte: Precipitaciones escasas y muy irregulares.
Zona Centro: Frecuentes lloviznas.
Zona Sur: Alta nubosidad y humedad relativamente alta.



Islas Ballestas

Están compuestas por formaciones rocosas en las que habitan una gran variedad de ecosistemas marino costeros del mar frío de la corriente de Humboldt.

Al ser hábitat privilegiado del piquero, el zarcillo y el guanay, las Islas Ballestas son el lugar ideal para todos los birdwatchers o amantes de la observación de aves. Mientras que en el mar, los lobos marinos son quienes se roban la atención de los turistas, nadando y saltando a su alrededor, constituyendo un espectáculo inolvidable.

¿Sabías que?


Las **Islas Ballestas** son el primer destino turístico marino con el mayor número de visitantes.

¡INSUPERABLE!

Lobo marino chusco
Otaria flavescens
Especie vulnerable

Pingüino de Humboldt
Spheniscus humboldti
Especie en peligro

Piquero
Sula variegata
Especie en peligro



El dato:

Rumbo a las Islas Ballestas podrás apreciar "El Candelabro", que es un geoglifo de grandes dimensiones relacionado con las líneas de Nazca y las Pampas de Jumana, cuyo origen, antigüedad y significado es aún un misterio. Esta imponente figura puede observarse únicamente desde el mar, ya que el acceso por tierra está prohibido.